



BERGARAKO UDALA

Funtsa - Fondo: Fondo municipal

1846/00/00 - 1846/00/00

Planos del nuevo Paseo del Espolón que une San Antonio y la población:

- 1846/10/08. Plano geométrico del sitio designado para la construcción del nuevo paseo / Carlos Uriarte (46 x 33 cm.)
- 1846/10/24. Plano geométrico del sitio designado para la construcción del nuevo paseo / Carlos Uriarte (55 x 38 cm.)
- s.d. Topografía de la parte intermedia entre San Antonio y la población de esta villa de Vergara para manifestar las posiciones de los paseos que se intentan ejecutar / M.J. Lascurain (58 x 45 cm.)

Nivel: 07 - Pieza

Fondo municipal / Sección: Obras / Subsección: Paseos, jardines y arbolados

Signatura(s):

01 C/007-03,

Clasificación: 01.01 - D-17

Volúmen: 3 planos plegados (46x 33, 55 x 38, 58 x 45 cm)

Acceso:

Libre

Características Materiales:

Buen estado

Fuentes Complementarias en este Archivo:

Vease el expediente correspondiente en BUA 01 C/008-05

Nota:

OLIM 11-3-2b.

INDICE ONOMASTICO:

Lascurain, Mariano José de (1792-1872)

Uriarte, Carlos

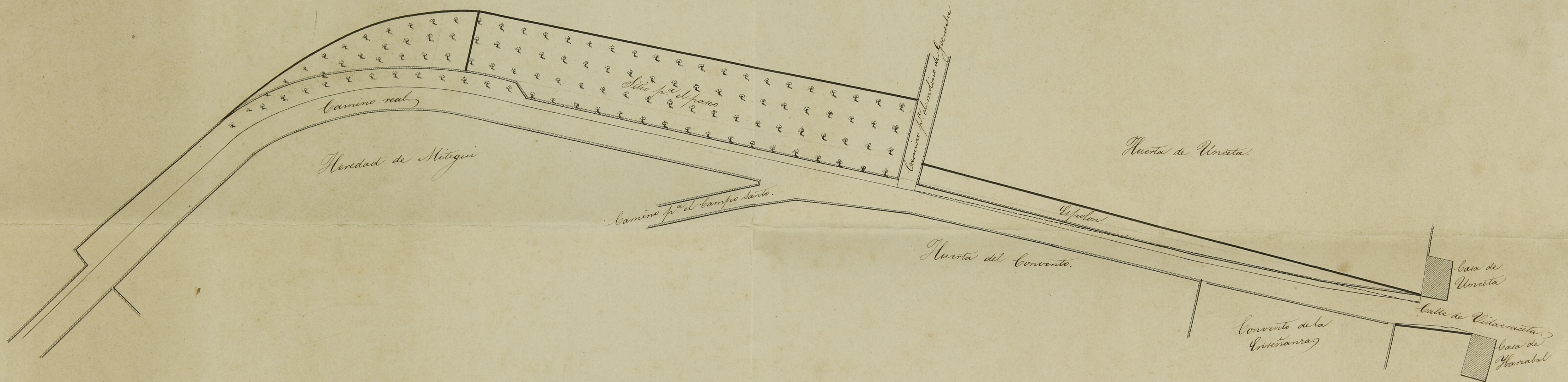
INDICE TOPONIMICO

Espoloia (Auzo edo kalea), Bergara, Gipuzkoa

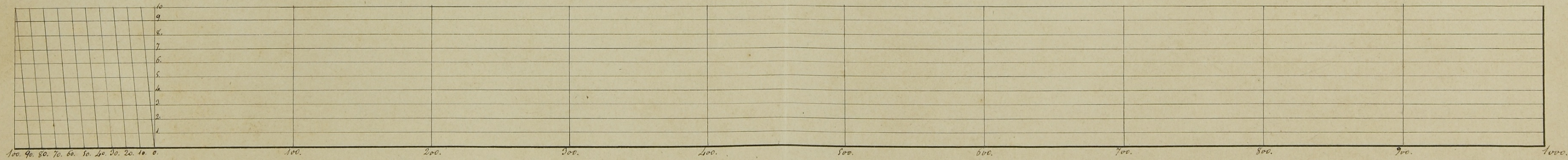
Bidekurutzeta kalea (Auzo edo kalea), Bergara, Gipuzkoa

San Antonio kaleko auzunea (Bergara)

Plano geometrico del sitio designado para la construccion del nuevo pasco



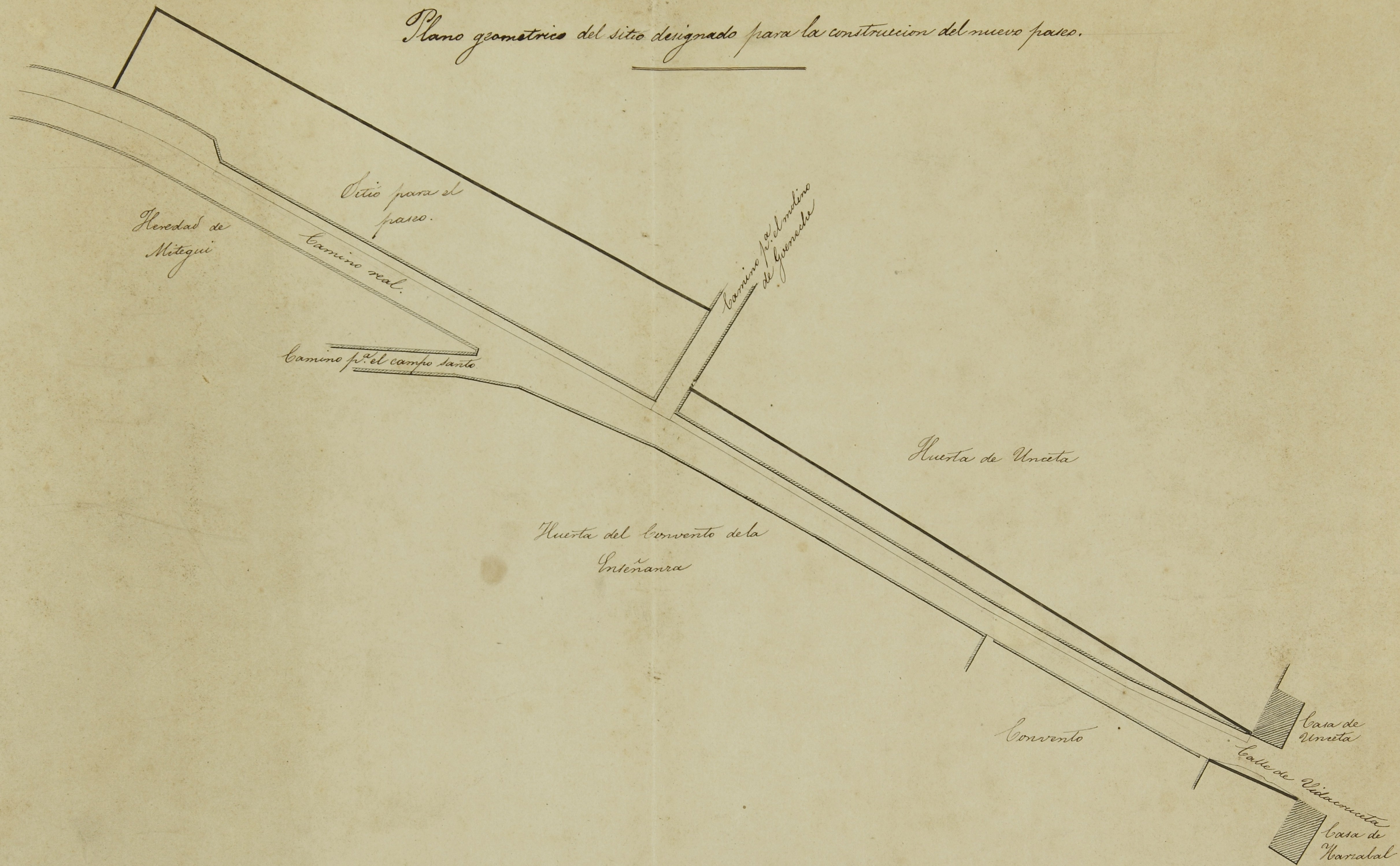
Escala de pies castellanos.



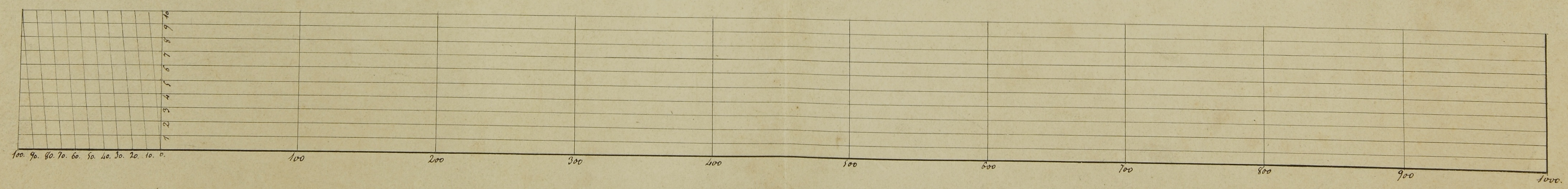
Vergara 24 de Octubre de 1866.

*Carlos Uriarte
arq.*

Plano geométrico del sitio designado para la construcción del nuevo paseo.



Escala de pies castellanos.



Vergara 8. de Octubre de 1816.
Carlos Uriarte
arp

Topografía de la parte intermedia entre San Antonio y la población de esta villa de Vergara para manifestar las posiciones de los paseos que se intentan ejecutar.

